



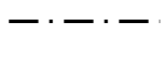



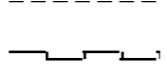







### TEGNFORKLARING

- Plandata  
**Reguleringsplan-Bebyggelse og anlegg (PBL2008 §12-5 NR.1)**  
 Forretning/kontor/tjenesteyting
- Reguleringsplan-Samferdselsanlegg og teknisk infrastruktur (PBL2008 §12-5 NR.2)**  
 Parkeringsplasser med bestemmelser
- Reguleringsplan-Grønnstruktur (PBL2008 §12-5 NR.3)**  
 Vegetasjonsskjerm
- Reguleringsplan-Hensynsoner (PBL2008 §12-6)**  
 Sikringsone - Friskt
- Reguleringsplan-Juridiske linjer og punkt PBL2008**  
 Sikringsonegrense
- Reguleringsplan-Felles for PBL 1985 og 2008**  
 Regulerings- og bebyggelsesplanområde  
 Planens begrensning  
 Formålsgrense  
 Byggegrense  
 Bebyggelse som inngår i planen  
 Frisiktslinje  
 Regulert støyskjerm  
 Avkjørsel  
 Abc Påskrift feltnavn  
 Abc Påskrift areal

Basiskartet er tegnet med svak gråfarge

#### Kartopplysninger

Kilde for basiskart: 19.08.21  
 Dato for basiskart:  
 Koordinatsystem: UTM sone 32 / Euref89  
 Høydegrunnlag: NN 1954

Ekvidistanse 1 meter m  
 Kartmålestokk 1:500  




### AREALPLAN ETTER PBL AV 2008 Øyvind Lambes vei 24

Alstahaug kommune

Nasjonal arealplan-ID  
**20150058**  
 Plantype:  
**Detaljregulering**  
 Forslagsstiller:  
**Alstahaug kommune**  
 Saksnummer:  
**14/18**

#### SAKSBEHANDLING ETTER PLAN- OG BYGNINGSLOVEN

Kunngjøringsdato for planvedtak:	Behandlingsorgan	Møtesaksnr	Dato	Sign
Dato for siste revisjon av plankart: 19.06.18	K-styret	14/18		
Høring og offentlig ettersyn fra/til: 27.06.17-01.09.17	Planutvalget	27/17	07.06.1916.06.1	Eko
Kunngjøring av oppstart av planarbeidet:			29.05.15	eko

PLANEN ER UTARBEIDET AV:  
**Ellen-Karin Kolle**